

**Российская Федерация
Республика Алтай
Администрация
муниципального образования
«Чойский район»**

**Россия Федерациязы
Алтай Республиканын
«Чой аймак»
муниципал тозолмо
администрациязы**

ПОСТАНОВЛЕНИЕ

Ј Ò П

07 октября 2020 года

с.Чоя

№ 501

**Об использовании земельного участка
без его предоставления и установления
сервитута, местоположение: Российская
Федерация, Республика Алтай, Чойский
район, Сейкинское сельское поселение**

В соответствии со статьей 39.33 Земельного кодекса Российской Федерации, на основании заявления главного инженера Республиканского управления автомобильных дорог общего пользования «Горно-Алтайавтодор» В.Н. Хмелева, Администрация муниципального образования «Чойский район»

ПОСТАНОВЛЯЕТ:

1. Согласовать Республиканскому управлению автомобильных дорог общего пользования «Горно-Алтайавтодор» использование земельного участка с условным номером 04:02:000000:19:3У1, площадью 351 кв.м. местоположение: Российская Федерация, Республика Алтай, Чойский район, Сейкинское сельское поселение, без его предоставления и установления сервитута, в соответствии с прилагаемой к настоящему постановлению схемой, для проведения работ по объекту «Капитальный ремонт мостового перехода через р. Чойка на км 14+075 автомобильной дороги «Чоя-Сейка-Ынырга» под временное размещение стройплощадки и проезда техники. Срок использования земельного участка до 06.09.2021 г.

2. В течение десяти дней направить копию настоящего постановления в федеральный орган исполнительной власти, уполномоченный на осуществление государственного земельного надзора.

3. Настоящее постановление вступает в силу с момента его подписания.

4. Контроль за исполнением данного постановления возложить на исполняющего обязанности заместителя Главы администрации муниципального образования «Чойский район по сельскому хозяйству, начальника отдела сельского хозяйства, имущественных и земельных отношений администрации муниципального образования «Чойский район».

Исполняющий обязанности
Главы муниципального образования
«Чойский район»

С.В. Буйдышева

Утверждена
Постановлением Администрации муниципального
образования «Чойский район»
от 07 октября 2020 г. №501

Схема расположения земельного участка или земельных участков
на кадастровом плане территории

Условный номер земельного участка: 04:02:000000:19:3У1

Кадастровый квартал: 04:02:020202


Местоположение: Республика Алтай, Чойский район, Сейкинское сельское поселение

Площадь земельного участка 351 м²

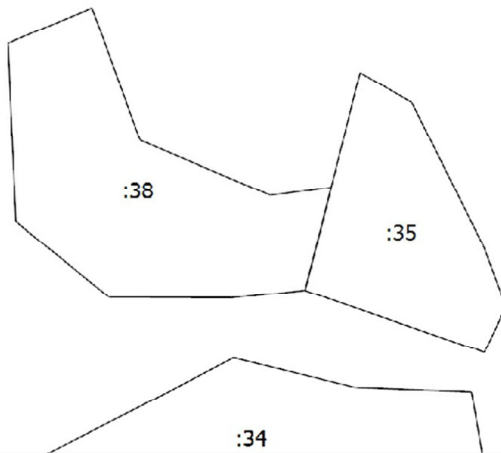
Обозначение характерных точек границ	Координаты, м	
	X	Y
1	2	3
1	640119,32	1377811,53
2	640119,56	1377810,21
3	640120,71	1377805,37
4	640122,29	1377800,29
5	640123,51	1377797,02
6	640125,41	1377792,44
7	640127,47	1377788,62
8	640129,1	1377785,91
9	640130,49	1377783,8
10	640139,82	1377786,59
11	640140,97	1377787,69
12	640136,29	1377793,1
13	640096,42	1377849,87
14	640096,06	1377849,62
15	640099,33	1377843,35
16	640103,09	1377836,93
17	640106,43	1377831,6
18	640109,69	1377826,29
19	640112,87	1377820,96
20	640116,1	1377815,27
1	640119,32	1377811,53

Схема расположения земельного участка или земельных участков на кадастровом плане территории

МСК-04, зона I



04:02:020202



Масштаб 1:7000

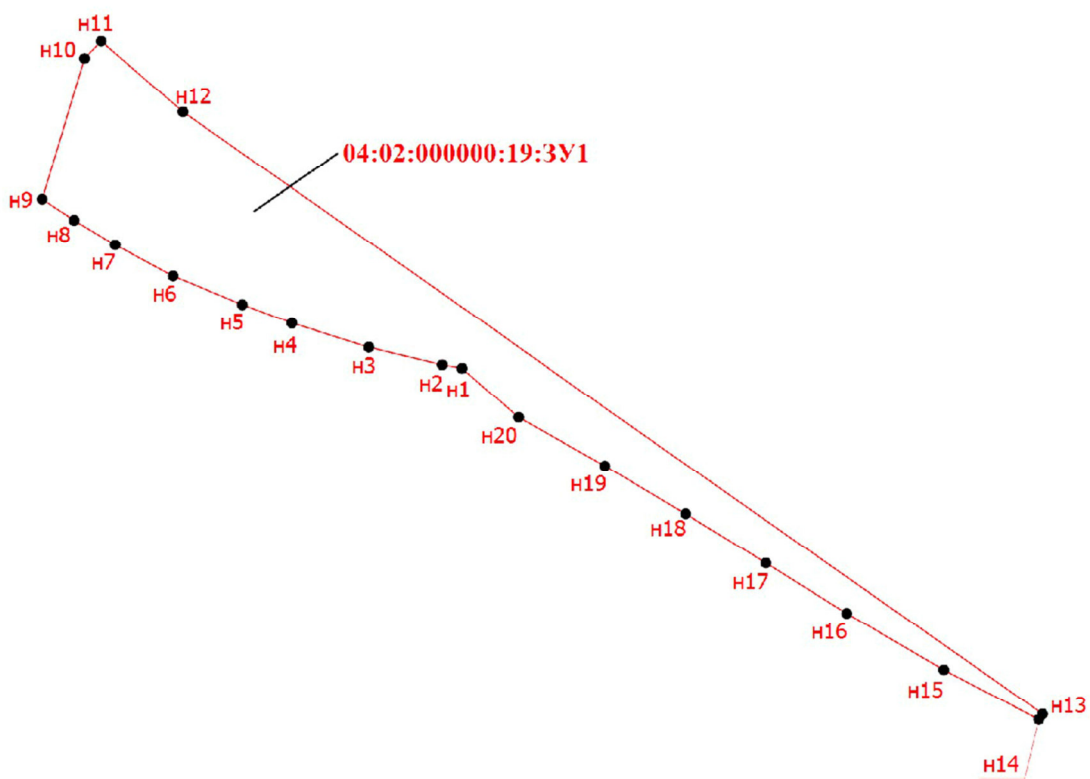
Условные обозначения

- - Существующая часть границы, имеющиеся в ЕГРН сведения о которой достаточны для определения ее местоположения
- - Вновь образованная часть границы, сведения о которой достаточны для определения ее местоположения
- - Характерная точка границы, сведения о которой позволяют однозначно определить ее положение на местности
- н1 - Обозначение новой характерной точки
- :34 - Кадастровый номер земельного участка
- 04:02:020202 - Номер кадастрового квартала
- 04:02:000000:19:3У1 - Обозначение образуемого земельного участка

Схема расположения земельного участка или земельных участков на кадастровом плане территории

Выносной лист 1

МСК-04, зона 1



Масштаб 1:500